

REPUBLIKA HRVATSKA
OSJEČKO - BARANJSKA ŽUPANIJA
OPĆINA TRNAVA





III. IZMJENE I DOPUNE
PROSTORNOG PLANA UREĐENJA
OPĆINE TRNAVA



4. GRAĐEVINSKA PODRUČJA NASELJA
4.E. GRAĐEVINSKO PODRUČJE NASELJA SVETOBLAŽJE
4.E.2. GRAĐEVINSKO PODRUČJE NASELJA
SVETOBLAŽJE I IZDOJENA GRAĐEVINSKA
PODRUČJA NASELJA SVETOBLAŽJE I
UGOSTITELJSKO - TURISTIČKE ZONE SVETOBLAŽJE

TUMAČ ZNAKOVA

POVRŠINE ZA RAZVOJ I UREĐENJE
RAZVOJ I UREĐENJE POVRŠINA NASELJA

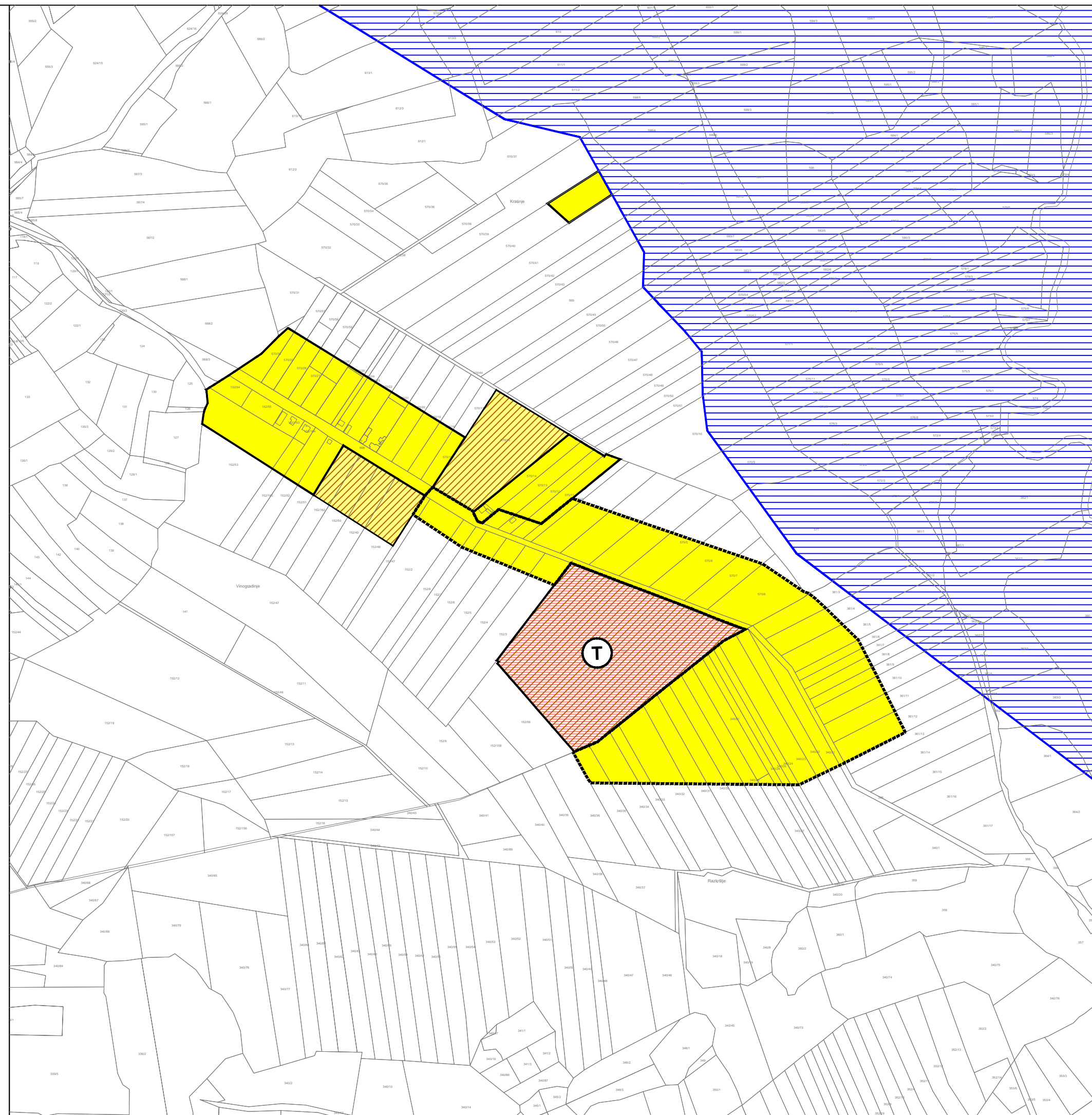
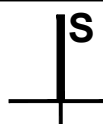
-  GRAĐEVINSKO PODRUČJE NASELJA (IZGRAĐENO)
 NEIZGRAĐENO ALI UREĐENO GRAĐEVINSKO PODRUČJE NASELJA

IZDOJENO GRAĐEVINSKO PODRUČJE NASELJA

-  GRAĐEVINSKO PODRUČJE NASELJA (IZGRAĐENO)
 NEIZGRAĐENO ALI UREĐENO GRAĐEVINSKO PODRUČJE
UGOSTITELJSKO - TURISTIČKE ZONE SVETOBLAŽJE

-  PLANIRANO AKUMULACIJSKO JEZERO BREZNICA

NAPOMENA: Područje naselja je unutar vrijednih dijelova prirode prema Prostornom planu Osječko-Baranjske županije



Županija: OSJEČKO-BARANJSKA ŽUPANIJA
Općina: OPĆINA TRNAVA

Naziv prostornog plana: III. IZMJENE I DOPUNE
PROSTORNOG PLANA UREĐENJA OPĆINE TRNAVA
(Prijedlog)

Naziv kartografskog prikaza: GRAĐEVINSKO PODRUČJE NASELJA SVETOBLAŽJE I
IZDOJENA GRAĐEVINSKA PODRUČJA NASELJA SVETOBLAŽJE
I UGOSTITELJSKO - TURISTIČKE ZONE SVETOBLAŽJE

Broj kartografskog prikaza: 4.E.2. Mjerilo kartografskog prikaza: 1:5 000

Odluka o izradi plana: "Službeni glasnik" Općine Trnava 1/20 Odluka predstavničkog tijela o donošenju plana :

Javna rasprava : Javni uvid održan od: do:

Pečat tijela odgovornog za provođenje javne rasprave: Odgovorna osoba za provođenje javne rasprave:

Mišljenje o usklađenosti s prostornim planom županije prema članku 107. Zakona o prostornom uređenju ("Narodne novine" br. 153/2013, 65/2017, 114/2018, 39/2019 i 98/2019):

broj suglasnosti klasa:

Pravna osoba/tijelo koje je izradilo plan:

Pečat pravne osobe koja je izradila plan:

Odgovorna osoba:

ZAVOD ZA PROSTORNO
PLANIRANJE, d.d.
OSIJEK

KRUNOSLAV LIPIĆ, dipl. ing. arh.

Odgovorni voditelj:

SANDRA HORVAT, dipl. ing. arh.

Stručni tim u izradi plana:

1. SANDRA HORVAT, dipl. ing. arh.
2. VLADO SUDAR, dipl. ing. građ.
3. IVICA BUGARIĆ, dipl. ing. građ.
4. STJEPAN STAKOR, dipl.ing.kult.tehn.
5. STOJKOVIĆ STOJAN, dipl.iur.
6. TOMISLAV FIJALA, građ.teh.nis.

Pečat predstavničkog tijela:

Predsjednik predstavničkog tijela:

Istovjetnost ovog prostornog plana s izvornikom ovjerava:

Pečat nadležnog tijela:



ZAVOD ZA PROSTORNO PLANIRANJE d.d. OSIJEK

31000 OSIJEK VIJENAC PAJE KOLARIČA 5a
TEL: 031/225-100 FAX: 031/211-855 E-MAIL: zpo@zppo.hr