










### III. IZMJENE I DOPUNE PROSTORNOG PLANA UREĐENJA OPĆINE TRNAVA

#### 4. GRAĐEVINSKA PODRUČJA NASELJA 4.A. GRAĐEVINSKO PODRUČJE NASELJA DRAGOTIN

##### TUMAČ ZNAKOVA

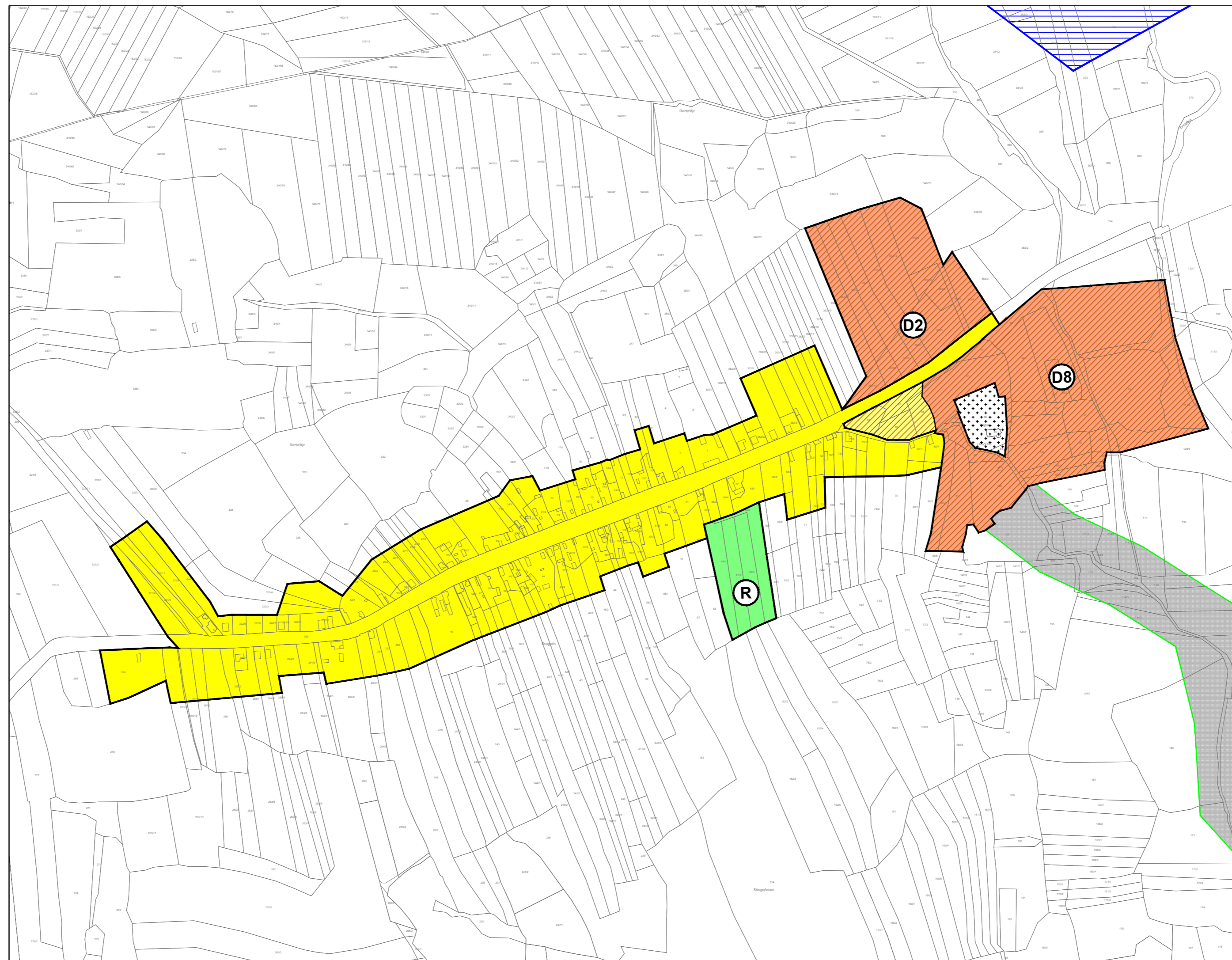
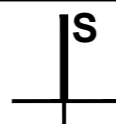
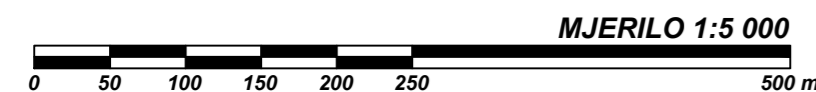
##### POVRŠINE ZA RAZVOJ I UREĐENJE RAZVOJ I UREĐENJE POVRŠINA NASELJA

-  GRAĐEVINSKO PODRUČJE NASELJA (IZGRAĐENO)
-  GRAĐEVINSKO PODRUČJE NASELJA - NEIZGRAĐENI I UREĐENI DIO
-  JAVNA I DRUŠTVENA NAMJENA - D2 - SOCIJALNA
-  JAVNA I DRUŠTVENA NAMJENA - D8 - ZONA VJERSKE NAMJENE
-  SPORTSKO - REKREACIJSKA ZONA
-  GROBLJE
-  PLANIRANO AKUMULACIJSKO JEZERO BREZNICA

##### PLANIRANI KORIDORI INFRASTRUKTURNIH GRAĐEVINA OD DRŽAVNOG, ŽUPANIJSKOG I OPĆINSKOG ZNAČAJA ENERGETSKI SUSTAV

-  PLANIRANI ZAŠTITNI KORIDOR PLINOVODA

NAPOMENA: Područje naselja je unutar vrijednih dijelova prirode prema Prostornom planu Osječko-Baranjske županije



Županija: OSJEČKO-BARANJSKA ŽUPANIJA  
Općina: OPĆINA TRNAVA

Naziv prostornog plana: III. IZMJENE I DOPUNE  
PROSTORNOG PLANA UREĐENJA OPĆINE TRNAVA  
(Prijedlog)

Naziv kartografskog prikaza:  
GRAĐEVINSKO PODRUČJE NASELJA DRAGOTIN

Broj kartografskog prikaza: **4.A** Mjerilo kartografskog prikaza: **1:5 000**

Odluka o izradi plana:  
"Službeni glasnik" Općine Trnava 1/20 Odluka predstavničkog tijela o donošenju plana :

Javna rasprava : Javni uvid održan  
od:  
do:

Pečat tijela odgovornog za provođenje javne rasprave: Odgovorna osoba za provođenje javne rasprave:

Mišljenje o usklađenosti s prostornim planom županije prema članku 107. Zakona o prostornom uređenju ("Narodne novine" br. 153/2013, 65/2017, 114/2018, 39/2019 i 98/2019 ):

broj suglasnosti klasa:

Pravna osoba/tijelo koje je  
izradilo plan:

Pečat pravne osobe koja je  
izradila plan:

Odgovorna osoba:

**ZAVOD ZA PROSTORNO  
PLANIRANJE, d.d.  
OSIJEK**

KRUNOSLAV LIPIĆ, dipl. ing. arh.

Odgovorni voditelj:

SANDRA HORVAT, dipl. ing. arh.

Stručni tim u izradi plana:

1. SANDRA HORVAT, dipl. ing. arh.
2. VLADO SUDAR, dipl. ing. građ.
3. IVICA BUGARIĆ, dipl. ing. građ.
4. STJEPAN STAKOR, dipl.ing.kult.tehn.
5. STOJKOVIĆ STOJAN, dipl.iur.
6. TOMISLAV FIALA, građ.teh.nis.

Pečat predstavničkog tijela:

Predsjednik predstavničkog tijela:

Istovjetnost ovog prostornog plana s izvornikom ovjerava:

Pečat nadležnog tijela:



**ZAVOD ZA PROSTORNO PLANIRANJE d.d. OSIJEK**

31000 OSIJEK VIJENAC PAJE KOLARIČA 5a  
TEL: 031/225-100 FAX: 031/211-855 E-MAIL: zpo@zppo.hr